

քաղ. երևան

«20» *փետրվար* 2013թ.

Հայաստանի Հանրապետության էներգետիկայի և բնական պաշարների նախարարությունը՝ ի դեմս նախարար ԱՐՄԵՆ ՄՈՎՍԻՍՅԱՆԻ, որը գործում է Հայաստանի Հանրապետության անունից, իր լիազորությունների սահմաններում (այսուհետ՝ լիազոր մարմին) մի կողմից, և «ԹԵՂՈՒՏ» ՓԲԸ տնտեսավարող սուբյեկտը (այսուհետ՝ ընդերքօգտագործող), ի դեմս գլխավոր տնօրեն ՎԱԼԵՐԻ ՄԵՋԼՈՒՄՅԱՆԻ, որը գործում է ընկերության կանոնադրության հիման վրա, մյուս կողմից, ղեկավարվելով Հայաստանի Հանրապետության քաղաքացիական օրենսգրքով, Հայաստանի Հանրապետության ընդերքի մասին օրենսգրքով (այսուհետ՝ օրենսգիրք) և այլ իրավական ակտերով, համապատասխանաբար նախարարության և տնտեսավարող սուբյեկտի կանոնադրություններով և հիմք ընդունելով Հայաստանի Հանրապետության օրենսդրությամբ սահմանված համապատասխան փաստաթղթերը, հանքավայրի տրամադրվող տեղամասի շահագործման նախագիծը, կնքեցին սույն ընդերքօգտագործման պայմանագիրը (այսուհետ՝ պայմանագիր):

## 1. Ընդհանուր դրույթներ

1.1 Պայմանագիրը նախատեսում է հանքավայրը կամ հանքավայրի տեղամասը շահագործման տրամադրելու պայմանները և ժամկետները, լեռնահատկացման կողորդինատները, կողմերի իրավունքներն ու պարտականությունները, վճարների (բնօգտագործման, բնապահպանական, բնության և շրջակա միջավայրի պահպանության դրամագլխի համալրման, մշտադիտարկումների իրականացման) վճարման վերաբերյալ դրույթներ, բնապահպանական կառավարման պլանը, ընդերքօգտագործման իրավունքի դադարեցման (զգուշացման, հրաժարման, փոփոխության), համայնքի սոցիալ-տնտեսական զարգացման ոլորտում ստանձնած պարտավորությունների չափի և կատարման ժամկետների վերաբերյալ, հանքի փակման հետ կապված դրույթները, ինչպես նաև նրանց փոխհարաբերությունները կարգավորող այլ պայմաններ:

1.2 Պայմանագիրը բաղկացած է հիմնական տեքստից և N 1, N 2 հավելվածներից, որոնք կազմում են պայմանագրի անբաժանելի մասը:

1.3 Պայմանագրով չկարգավորված հարաբերությունները, այդ թվում՝ կողմերի այլ իրավունքները կարգավորվում են օրենսգրքով, ինչպես նաև ոլորտը կարգավորող այլ իրավական ակտերով:

## 2. Պայ մանագրի առարկան

2.1 Պայ մանագրով՝ Լիագոր մարմինն ընդերքօգտագործողին տարեկան

7.0մլն տ օգտակար հանածոյի պաշարների մարման (օգտակար հանածոյի քանակը, մ<sup>3</sup>, գ/տ)

համար ժամանակավոր տիրապետմանն ու օգտագործմանն է հանձնում 2007 թ հոկտեմբերի 8-ից մինչև 2026թ փետրվարի 8-ը ժամկետով, իսկ ընդերքօգտագործողն ընդունում է

ՀՀ Լոռու մարզի Թեղուտի պղինձ-մոլիբդենային հանքավայրի

(հանքավայրի անվանումը)

(տեղամասի անվանումը)

հաշվեկշռային պաշարներն օգտագործման ամբողջ ժամկետի համար 105.0 մլն. տ այդ

թվում՝ հանքավայրի շահագործման առաջին փուլում՝ 57.1մլն տ, իսկ մնացած 47.9մլն տ պաշարների շահագործումը կարող է իրականացվել միայն սույն պայմանագրի 3.4.27 կետով սահմանված պայմանների կատարումից հետո

### ըստ B + C<sub>1</sub> կարգերի

(հիմնական և ուղեկից օգտակար հանածոների քանակները՝ ըստ կարգերի)

որոնք հատակագծի վրա և ըստ խորու թյան սահմանափակվում են հետևյալ կոորդինատներով՝

1.X=50146 Y=86270 H=1280(-390.0); 2.X=50650 Y=86325 H=1088(-198.0);

3.X=50940 Y=86692 H=995(-105.0); 4.X=50814 Y=86620 H=1040(-150.0);

5.X=50730 Y=87260 H=1055(-180.0); 6.X=50370 Y=87560 H=875(-0.0);

7.X=50380 Y=87410 H=935(-60.0); 8.X=50210 Y=87293 H=1000(-125)

(տրամադրվող պաշարների սահմանների ծայրակետային կոորդինատները)

Cu- միջին պարունակություն՝ 0.355 %, Mo միջին

պարունակությունը 0.0216 %

այդ թվում շահագործման առաջին փուլում

համապատասխանաբար 0.497 %, և 0.018 %

(հիմնական և ուղեկից բաղադրիչների պարունակությունը %, գ/տ և այլն)

### պղինձ մոլիբդեն

(օգտակար հանածոյի պաշարների տեսակները (տարատեսակներ)

(օգտակար հանածոյի Լեռնային գանգվածից հանքարտադրատեսակի ելքը)

Լեռնահանկացման սահմանները հատակագծի վրա և ըստ խորու թյան համաձայն Լեռնահանկացման ակտի թիվ ԼՎ- 376

(ակտի համարը)

Պայ մանագրի N 1 հավելվածով նշվում են ընդերքօգտագործողի \$ինանսական առաջարկները և նրա կողմից վճարվող ընդերքօգտագործման վճարները:

Պայ մանագիրն ըստ անհրաժեշտության կարող է ունենալ նաև այլ հավելվածներ՝ օգտակար հանածոյի արդյունահանման և հումքի վերամշակման աշխատանքների ժամկետները, ըստ փուլերի, իսկ զուգահեռաբար երկրաբանական ու սուլմնասիրության աշխատանքներ կատարելու դեպքում դրանց կատարման ժամանակացույցի:

2.2 Լիագոր մարմինը երաշխավորում է, որ պայմանագրի 2.1-ին կետում նշված հանքավայրը կամ հանքավայրի տեղամասը գրավ դրված, վարձակալության, անհատույց օգտագործման տրված չէ, կառուցապատված կամ կառուցապատման իրավունքով ծանրաբեռնված չէ, ինչպես նաև արգել անքի տակ չի գտնվում:

2.3 Պայմանագրի գործողության ընթացքում հանքավայրի օգտագործման արդյունքում ընդերքօգտագործողի ստացած շահույթը նրասեփականությունն է:

### **3. Կողմերի իրավունքները և պարտականությունները**

#### **3.1 Լիազոր մարմինը իրավունք ունի՝**

3.1.1 ընդերքօգտագործողից պահանջելու հանքավայրը շահագործել ընդերքի օգտագործման և պահպանության բնագավառում ընդունված ստանդարտներին, նորմերին ու կանոններին համապատասխան.

3.1.2 գրավոր զգուշացնելու և վաղաժամկետ լուծելու պայմանագիրն օրենսգրքի 30-րդ հոդվածի համաձայն.

3.1.3 ստուգելու ընդերքօգտագործման ընթացքում երկրաբանական և մարկշեյդերական փաստագրության վարման լիարժեքությունը, օգտակար հանածոների պաշարների շարժի հաշվառման իրականացման և տեղեկատվության ներկայացման սահմանված պահանջների կատարումը.

3.1.4 ստուգելու ընդերքօգտագործման վճարների օբյեկտ համարվող փաստացի ծավալների, չափաբանականների, վճարների հաշվարկման և հաշվարկ-հաշվետվությունների ներկայացման կարգի պահանջների կատարումը.

3.1.5 ստուգելու ընդերքօգտագործման պայմանագրով նախատեսված պարտավորությունների և նախագծի պահանջների կատարումը՝ բացառությամբ բնության և շրջակա միջավայրի պահպանության ոլորտում բնապահպանության բնագավառի պետական կառավարման լիազոր մարմնի իրավասությունների.

3.1.6 պահանջելու ընդերքօգտագործողից օգտակար հանածոների պաշարների լիակատար կորզում և հիմնական ու համատեղ գտնվող օգտակար հանածոների և դրանց ուղեկցող բաղադրամասերի ողջամիտ և համալիր օգտագործում կամ դրանց պահեստավորումն ու պահպանումը.

3.1.7 պահանջելու ընդերքօգտագործողից ընդերքօգտագործման իրավունքի ժամկետը լրանալուց հետո կամ դրանից հրաժարվելու դեպքում նրանց տնօրինման տակ գտնվող երկրաբանական տեղեկությունը 3 ամսվա ընթացքում հանձնել լիազոր մարմնին.

3.1.8 իրականացնելու ընդերքի տրամադրված տեղամասում երկրաբանական ուսումնասիրություններ, բացառությամբ օգտակար հանածոների հայտնաբերման նպատակով, այդ մասին առնվազն 14 օր առաջ գրավոր իրազեկելով ընդերքօգտագործման իրավունք կրողին.

3.1.9 ստուգվող սուբյեկտի ներկայացուցչի մասնակցությամբ անարգել մուտք գործելու ստուգվող սուբյեկտի գրասենյակային, արտադրական, պահեստային, լաբորատոր և այլ տարածքներ ու ստորաբաժանումներ.

3.1.10 ստուգման ընթացքում ստուգվող սուբյեկտից պահանջելու փաստաթղթեր, տվյալներ, բացատրություններ, տեղեկանքներ, ինչպես նաև վերցնելու փորձանմուշներ,

կատարելու կապարակներում և չափագրումներ, որոնք անմիջականորեն առնչվում են ստուգման նպատակներին.

3.1.11 ընդերքի օգտագործման և պահպանության պետական վերահսկողության իրականացնելու տեսչական ստուգումների, ստուգումների և ուսումնասիրության նկատմամբ միջոցով՝ «Հայաստանի Հանրապետության ստուգումների կազմակերպման և անցկացման մասին» Հայաստանի Հանրապետության օրենքով սահմանված կարգով և ընդերքի մասին Հայաստանի Հանրապետության օրենսգրքի դրույթներին համապատասխան:

### **3.2 Լիազոր մարմինը պարտավոր է՝**

3.2.1 ընդերք օգտագործողին սահմանված կարգով տրամադրել հանքավայրին վերաբերվող փաստաթղթերը.

3.2.2 գրավոր իրազեկել ընդերք օգտագործողին առնվազն 14 օր առաջ ընդերքի տրամադրված տեղամասում երկրաբանական ուսումնասիրության աշխատանքներ իրականացնելու համար օրենսգրքի 3-րդ հոդվածի 5-րդ կետով տրված համաձայնության մասին:

### **3.3 Ընդերք օգտագործողն իրավունք ունի՝**

3.3.1 բացառիկ իրավունքով կատարելու երկրաբանական ուսումնասիրություն և լեռնահանուցման սահմաններում, իսկ հանուցված ընդերքի տեղամասում՝ օգտակար հանածոյի արդյունահանում.

3.3.2 մտնելու ընդերքի տեղամաս և իրականացնելու նախաձեռնված բոլոր աշխատանքներն օգտակար հանածոյի արդյունահանման և ուսումնասիրության նպատակով.

3.3.3 օգտակար հանածոյի արդյունահանման նպատակով կառուցելու անհրաժեշտ շենքեր, շինություններ, հաղորդակցության ուղիներ, տեղադրելու սարքավորումներ, փոխադրելու և հարստացնելու արդյունահանված օգտակար հանածոն.

3.3.4 տնօրինելու արդյունահանված օգտակար հանածոն.

3.3.5 օրենսգրքի պահանջների պահպանմամբ հանքարդյունահանման իրավունքի ընթացքում օգտագործելու սեփական գործունեության արդյունքում առաջացած արտադրական և ցակույտերը.

3.3.6 իրեն տրամադրված օգտակար հանածոյի արդյունահանման իրավունքի շրջանակում երկրաբանական ուսումնասիրություն իրականացնելու նպատակով քաղաքացիաիրավական պայմանագրերի կնքմամբ ներգրավելու երրորդ անձանց.

3.3.7 դիմելու լիազոր մարմին օգտակար հանածոյի արդյունահանման պայմանագրի պայմանները փոփոխելու նպատակով, եթե հայտնվել են էապես նոր՝ նախկինում չնախատեսված հանգամանքներ.

3.3.8 վաղաժամկետ հրաժարվելու օգտակար հանածոյի արդյունահանման իրավունքից՝ կատարելով պայմանագրով և օրենսգրքով նախատեսված պարտավորությունները:

### **3.4 Ընդերք օգտագործողը պարտավոր է՝**

3.4.1 իրականացնել աշխատանքներն օգտակար հանածոյի արդյունահանման պայմանագրի և նախագծի պայմաններին համապատասխան.

3.4.2 կատարել լիազոր մարմնի և այլ իրավասու պետական մարմինների՝ օրենսդրության պահանջների պահպանման նպատակով տրված ցուցումները.

3.4.3 պահպանել օգտակար հանածոյի արդյունահանման, տեղափոխման և վերամշակման ընթացքում Հայաստանի Հանրապետության նույն ընդունված ստանդարտների, նորմերի ու կանոնների պահանջները.

3.4.4 ապահովել օգտակար հանածոյի արդյունահանման նախագծի պահանջների կատարումը.

3.4.5 վարել երկրաբանական, մարկշեյդերական և այլ փաստագրություն, պահպանել դրանք ընդերքօգտագործման բոլոր ձևերի աշխատանքների ընթացքում.

3.4.6 վարել օգտակար հանածոների պաշարների ամենօրյա շարժի գրանցամատյանը.

3.4.7 ներկայացնել լիազոր մարմին օգտակար հանածոների պաշարների շարժի վերաբերյալ եռամսյակային և տարեկան հաշվետվությունները.

3.4.8 հանձնել լիազոր մարմնին անհրաժեշտ երկրաբանական տեղեկությունները.

3.4.9 հավաքել, պահպանել և լիազոր մարմնին տրամադրել ուսումնասիրված, արդյունահանված և ընդերքում կորսված օգտակար հանածոների պաշարների, դրանց պարունակած բաղադրամասերի, որակի ու քանակի մասին տվյալներ.

3.4.10 ապահովել ընդերքօգտագործման հետ կապված աշխատանքների կատարման անվտանգությունները.

3.4.11 ապահովել ընդերքի, մթնոլորտի, հողի, անտառների, ջրերի ու բնության և շրջակա միջավայրի մյուս օբյեկտների, ինչպես նաև շինությունների և այլ կառույցների պահպանությունն ընդերքօգտագործման հետ կապված աշխատանքների վնասակար ազդեցությունից.

3.4.12 ապահովել բնության, պատմական և մշակույթի հուշարձանների պահպանությունն ընդերքօգտագործման հետ կապված աշխատանքների վնասակար ազդեցությունից.

3.4.13 ապահովել շրջակա միջավայրի վրա ազդեցության փորձաքննության եզրակացություններ նախատեսված պայմանները.

3.4.14 նախագծի և օգտակար հանածոյի արդյունահանման պայմանագրի համաձայն վերականգնել և բարելավել ընդերքօգտագործման հետևանքով խախտված հողամասերը (ռեկուլտիվացիա), ինչպես նաև դրանք պիտանի դարձնել տնտեսության մեջ օգտագործման համար կամ բերել անվտանգ վիճակի.

3.4.15 տեղեկացնել լիազոր մարմնին օգտակար հանածոյի արդյունահանման պայմանագրում չնշված օգտակար հանածոների կուտակումների հայտնաբերման մասին դրանց հայտնաբերումից հետո՝ 14 օրվա ընթացքում.



3.4.16 նոր հայ տնաբերված օգտակար հանածոների արդյունահանումը չիրականացնելու դեպքում իրականացնել դրա պահուստավորումը կառավարության սահմանած կարգով:

3.4.17 ապահովել հանքի փակման ծրագրի, այդ թվում՝ հանքի փակումից հետո աշխատուժի սոցիալական մեղմացման նախատեսվող միջոցառումների իրականացումը:

3.4.18 ապահովել փակվող հանքի անմիջական ազդեցության գոտում գտնվող համայնքների սոցիալ-տնտեսական մեղմացման նախատեսվող միջոցառումների իրականացումը:

3.4.19 ապահովել օգտակար հանածոյի արդյունահանված տարածքի, արդյունահանման ընթացքում առաջացած արտադրական լցակույտերի տեղադիրքի և դրանց հարակից համայնքների բնակչության անվտանգության և առողջության ապահովման նպատակով մշտադիտարկումների համար նախատեսված վճարի վճարումը:

3.4.20 ոչ ուշ, քան հինգ տարին մեկ անգամ շահագործվող հանքավայրում (տեղամասում) կոնդիցիաները և պաշարները ենթարկել վերազնահատման և ներկայացնել լիազորմարմնի վերահաստատմանը:

3.4.21 ընդերքօգտագործման իրավունքի ժամկետը լրանալուց հետո կամ դրանից հրաժարվելու դեպքում իր տնօրինման տակ գտնվող երկրաբանական տեղեկությունը 3 ամսվա ընթացքում սահմանված կարգով հանձնել լիազորմարմնին:

3.4.22 տեղեկացնել ընդերքօգտագործման իրավունքի իրավահաջորդության մասին լիազորմարմնին վերակազմակերպման գրանցման պահից 14 օրվա ընթացքում:

3.4.23 սկսել աշխատանքները սահմանված կարգով հողհատկացման իրավունքի տրամադրումից հետո:

3.4.24 թույլատրել լիազորմարմնին ստուգման նպատակով անարգել մուտք գործելու գրասենյակային, արտադրական, պահեստային, լաբորատոր և այլ տարածքներում ստորաբաժանումներ:

3.4.25 տրամադրել լիազորմարմնին ստուգման ընթացքում պահանջվող փաստաթղթեր, տվյալներ, բացատրություններ, տեղեկանքներ, ինչպես նաև թույլատրել վերցնելու փորձանմուշներ, կատարել կապարակնքում և չափագրումներ, որոնք անմիջականորեն առնչվում են ստուգման նպատակներին:

3.4.26 կատարել Չայաստանի Չանրապետության օրենքներով սահմանված բոլոր պարտականությունները:

3.4.27 նախքան հանքավայրի շահագործման նախագծի 1-ին փուլի /8.3 տարի/ ժամկետի ավարտը մշակել և օրենսդրությամբ սահմանված կարգով փորձաքննության ներկայացնել հանքավայրի շահագործման հաջորդ փուլի անխատանքային նախագիծը:

Սույն կետում նշված ժամկետում՝

ա/շահագործման նախագծի ներկայացումից և օրենսդրությամբ սահմանված փորձաքննությունների դրական եզրակացությունների ստացումից հետո կողմերը սույն պայմանագրում կատարում են համապատասխան փոփոխություններ:

բ/սույն կետով սահմանված կարգով և ժամկետում շահագործման նախագիծ չներկայացնելու, կամ ներկայացված նախագծի՝ օրենսդրությամբ սահմանված փորձաքննությունների դրական եզրակացությունները չստանալու դեպքում, այդ ժամկետի ավարտին դադարում է սույն պայմանագրի գործողությունը/

#### **4. Չգուշացում**

4.1 Լիազոր մարմինը, օրենսգրքի 30-րդ հոդվածի համաձայն, կարող է ընդերքօգտագործողին տալ զգուշացում, եթե նա՝

4.1.1 չի կատարում օրենսգրքով նախատեսված պարտավորությունները.

4.1.2 չի կատարում ընդերքօգտագործման իրավունքի պայմանները, այդ թվում՝ պայմանագրով, նախագծով ընդերքօգտագործման իրավունքով նախատեսված իր պարտավորությունների իրականացմանն առնչվող պայմանները՝ բացառությամբ օրենսգրքով սահմանված դեպքերի.

4.1.3 չի վճարել օրենքով նախատեսված վճարները՝ սահմանված օրվանից մեկ ամսվա ընթացքում:

4.2 Լիազոր մարմինն իրավունք չունի որոշում ընդունելու ընդերքօգտագործման իրավունքի դադարեցման մասին, եթե իրավունք կրողը զգուշացման մասին ծանուցումը ստանալուց հետո՝ ոչ ավելի, քան 90 օրվա ընթացքում վերացրել է նշված հիմքերը:

#### **5. Հաշվետվություններ և տեղեկություններ**

5.1 Ընդերքօգտագործման իրավունք կրողը լիազոր մարմին օրենսգրքով, այլ օրենքներով սահմանված կարգերով պարտավոր է ներկայացնել հետևյալ հաշվետվությունները և տեղեկությունները՝

5.1.1 ընդերքօգտագործման բնագավառում բնօգտագործման վճարների հաշվարկ-հաշվետվություն.

5.1.2 օգտակար հանածոների պաշարների տարեկան հաշվետվություն (5-ՕՅՊՅ).

5.1.3

5.2 Հաշվետվությունների ձևերի փոփոխման դեպքում լիազոր մարմինը պարտավոր է այդ մասին տեղեկացնել ընդերքօգտագործողին՝ փոփոխությունների կատարման պահից մեկամսյա ժամկետում:

5.3 Ընդերքօգտագործողը սահմանված վճարների վերաբերյալ տեղեկատվությունը լիազոր մարմին է ներկայացնում Հայաստանի Հանրապետության օրենսդրությամբ նախատեսված ժամկետներում, կարգով և ձևով:

#### **6. Պայմանագրի ուժի մեջ մտնելը, գործողության ժամկետը և լուծումը**

6.1 Պայմանագիրն ուժի մեջ է մտնում կնքման պահից և գործում է թույլ տվողական գործողության ամբողջ ժամանակահատվածում, եթե պայմանագրով սահմանված հիմքերով պայմանագիրը վաղաժամկետ չի լուծվել:

6.2 Պայմանագիրը գործում է նաև ժամկետի կամ թույլ տվողությամբ տրամադրված ընդերքի տեղամասի սահմանված կարգով փոփոխության դեպքում: Եթե երկարաձգվել է թույլ տվողական պայմանների փոփոխությամբ, ապա պայմանագիրը շարունակում է գործել՝ հաշվի առնելով այդ փոփոխությունները:

6.3 Պայմանագիրը կարող է լուծվել՝

6.3.1 Լիազոր մարմնի նախաձեռնությամբ՝ ընդերքօգտագործողի կողմից պայմանագրի դրույթների խախտման դեպքում:

6.3.2 ընդերքօգտագործողի նախաձեռնությամբ՝ ընդերքօգտագործողի կողմից ընդերքօգտագործման իրավունքի օբյեկտ հանդիսացող ընդերքի ամբողջ տեղամասից հրաժարվելու դեպքում դիմում ներկայացնելու և լիազոր մարմնի կողմից հրաժարման հավաստագիր տրամադրելու դեպքում:

6.3.3 թույլ տվող այն ժամկետի ավարտի դեպքում:

6.4 Լիազոր մարմնի կողմից թույլ տվող այն օրենսգրքով սահմանված դեպքերում և կարգով վաղաժամկետ դադարեցվելու դեպքում պայմանագիրը համարվում է լուծված:

## **7. Պայմանագրում փոփոխություն և կատարելու հիմքերը**

Լրահետափուլզման և (կամ) շահագործական հետափուլզման արդյունքում հանքավայրում պաշարների էական փոփոխության, հանքավայրի լեռնաերկրաբանական, տեխնիկա տեսական պայմանների զգալի փոփոխման դեպքում ընդերքօգտագործողի առաջարկությամբ լիազոր մարմինը կարող է ընդերքօգտագործման իրավունքը ձևավորող փաստաթղթերում կատարել համապատասխան փոփոխություններ: Հանքավայրի շահագործման փոփոխված պայմանները ներկայացվում են առանձին (հավելված ---):

## **8. Անհաղթահարելի ուժի, ինչպես նաև կողմերի գործունեության հետջ կապված դեպքեր**

Պայմանագրով պարտավորություններն ամբողջությամբ կամ մասնակիորեն չկատարելու դեպքում կողմերն ազատվում են պատասխանատվությունից, եթե դա եղել է անհաղթահարելի ուժի ազդեցության արդյունք, որը ծագել է սույն պայմանագիրը կնքելուց հետո, և որը կողմերը չէին կարող կանխատեսել կամ կանխարգելել: Այդպիսի իրավիճակներ են՝ հրդեհների, ջրհեղեղների, երկրաշարժերի, փոթորիկների կամ այլ բնական աղետների, ինչպես նաև պայթյունների, պատերազմի, ահաբեկչության, քաղաքացիական պատերազմի, անկարգության և ներքին, արտաքին պայմանների, ազգայնացման և այլ դեպքեր, որոնք անհնարին են դարձնում սույն պայմանագրով նախատեսված պարտավորությունների կատարումը:

## **9. Վեճերի լուծումը**

Պայմանագրի կատարման ընթացքում կողմերի միջև առաջացած վեճերը լուծվում են բանակցությունների միջոցով: Համաձայնություն ձեռք չբերվելու դեպքում վեճերի լուծումը կատարվում է դատական կարգով:

## **10. Ծանուցում**

Պայմանագրի գործողության ընթացքում կողմերի միջև ծանուցումները, հաղորդումների կատարումը համարվում է պատշաճ, եթե կատարված է գրավոր և տրված է առձեռն, կամ ուղարկված է պատվիրված նամակով կամ էլեկտրոնային փոստով կամ կատարված է փոխանցում \$աբսի միջոցով կողմի ստորև նշված հասցեով կամ այդ նպատակով կողմի նշած մեկ այլ հասցեով, ընդ որում յուրաքանչյուր դեպքում պետք է առկա լինի գրավոր



ստացական, որը կարող է փոխանցվել էլեկտրոնային փոստի կամ ֆաքսի միջոցով:

### **11.Այլ դրույթներ**

11.1 Սույն պայմանագրի հավելվածները կազմում են նրա անբաժանելի մասը.

11.2 Սույն պայմանագիրը կազմված է 3 օրինակից՝ հայերեն լեզվով, որոնք ունեն հավասարազոր իրավաբանական ուժ.

11.3 Պայմանագրին կցվում է հավելված՝ N 1- ֆինանսական առաջարկները և ընդերքօգտագործման վճարները 2 էջից, հավելված N 2 – հանքավայրի շահագործման ժամանակացույցը -1 էջից:

**12. Կողմերի գտնվելու վայրը, բանկային վավերապայմանները և ստորագրությունները**

Լիազոր մարմին ՀՀ էներգետիկայի և բնական պաշարների նախարարություն

ՀՀ, Երևան 0010, Հանրապետության հրապարակ, Կառավարության տուն 2  
(փոստային դասիչը, գտնվելու վայրը)  
հեռ.521-964, ֆաքս՝ (37410) 526-365; Ֆին. նախ. գործառն. վարչ. հ/հ900011009082  
(հեռախոսահամարները, հեռագրային դասիչները, հաշվարկային հաշիվ)

Ընդերքօգտագործող «ԹԵՂՈՒՏ» ՓԲԸ, ք. Երևան Խանջյան-19  
(փոստային դասիչը, գտնվելու վայրը,)

Հեռ. 51-08-88, «Ամերիաբանկ» ՓԲԸ, հ/հ15700-10223990100, հվհ 02700773  
(հեռախոսահամարները, հեռագրային դասիչները, հաշվարկային հաշիվ, հարկային կոդը)

**ՀՀ ԷՆԵՐԳԵՏԻԿԱՅԻ ԵՎ ԲՆԱԿԱՆ**

**ԸՆԴԵՐՔՕԳՏԱԳՈՐԾՈՂ՝**

**ՊԱՇԱՐՆԵՐԻ ՆԱԽԱՐԱՐ՝**

«ԹԵՂՈՒՏ» ՓԲԸ  
(կազմակերպության անվանումը)

ԱՐՄԵՆ ՄՈՎԱՍԻՍՅԱՆ  
(անունը, ազգանունը)

ՎԱԼԵՐԻ ՄԵԶԼՈՒՄՅԱՆ  
(անունը, ազգանունը)

(վտր. )

(ստորագրությունը)

2013թ.



20 սեպտեմբեր 2013թ.





## ՖԻՆԱՆՍԱԿԱՆ ԱՌԱՋԱՐԿՆԵՐԸ ԵՎ ԸՆԴԵՐՔՕԳՏԱԳՈՐԾՄԱՆ ՎՃԱՐՆԵՐԸ

### 1. Ընդերքօգտագործողի կողմից օգտակար հանածոների արդյունահանման նպատակով ֆինանսական առաջարկներ

1.1 Ընդերքօգտագործողի կողմից հանքավայրի շահագործման նպատակով նախատեսվում է իրականացնել շուրջ 320 մլն ԱՄՆ դոլարի ներդրումներ: Ընդ որում 2010թվականին նախատեսվում է առնվազն 15 մլն ԱՄՆ դոլարի ներդրումների իրականացում, 2011թվականին՝ առնվազն 50 մլն ԱՄՆ դոլարի, 2012թվականին՝ առնվազն 40 մլն ԱՄՆ դոլարի, 2013թվականին՝ առնվազն 30 մլն ԱՄՆ դոլարի, 2014թվականին՝ առնվազն 20 մլն ԱՄՆ դոլարի ներդրումներ / հնարավոր է հաջորդ տարիներին նախատեսված ներդրումների իրականացում ավելի վաղ տարիներին/:

### 2. Պետական տուրքի և ընդերքօգտագործման վճարներ

2.1 ընդերքօգտագործման դիմաց ընդերքօգտագործողների կողմից Հայաստանի Հանրապետության պետական բյուջե վճարում են պարտադիր վճարներ (բնապահպանական, բնօգտագործման կամ ոռոյալթի)՝ «Բնապահպանական և բնօգտագործման մասին» Հայաստանի Հանրապետության օրենքով սահմանված կարգով և չափով:

2.2 ընդերքօգտագործման թույլտվության դիմաց ընդերքօգտագործողների կողմից Հայաստանի Հանրապետության պետական բյուջե վճարվում է տարեկան պետական տուրք՝ համաձայն «Պետական տուրքի մասին» Հայաստանի Հանրապետության օրենքով սահմանված կարգով և չափով:

3. Բնության և շրջակա միջավայրի դրամագլխին և օգտակար հանածոյի արդյունահանված տարածքի, արդյունահանման ընթացքում առաջացած արտադրական լցակույտերի տեղադիրքի և դրանց հարակից համայնքների բնակչության անվտանգության և առողջության ապահովման նպատակով մշտադիտարկումների վճարներ

3.1 ընդերքօգտագործման դիմաց ընդերքօգտագործողների կողմից բնության և շրջակա միջավայրի դրամագլխի վճարներ՝ Հայաստանի Հանրապետության օրենսդրությամբ սահմանված չափով և վճարման կարգով:

3.1.1 Դրամագլխին նախնական հատկացումը Լիցենզառուի կողմից (Պայմանագրի ստորագրման օրվանից հետո մեկ ամսվա ընթացքում) կատարվում է 3126.2 հազ դրամ:

3.1.2 Դրամագլխին ընթացիկ հատկացումները կատարվում են հետևյալ ժամանակացույցին համապատասխան, 2008 թվականից սկսած տարեկան 2952.54 հազ. դրամի չափով:



3.2 օգտակար հանաժոյի արդյունահանված տարածքի, արդյունահանման ընթացքում առաջացած արտադրական լցակույտերի տեղադիրքի և դրանց հարակից համայնքների բնակչության անվտանգության և առողջության ապահովման նպատակով մշտադիտարկումների վճար՝ Հայաստանի Հանրապետության օրենսդրությամբ սահմանված չափով և վճարման կարգով.

3.3 բնապահպանական աշխատանքների իրականացման համար դրամագլխից ընդերքօգտագործողին տրամադրվող գումարը չի կարող գերազանցել ընդերքօգտագործողի կատարած հատկացումների չափը.

3.4 օգտակար հանածոների արդյունահանման նախագծով նախատեսված միջոցառումների կատարումից հետո ընդերքօգտագործողի կողմից բնության և շրջակա միջավայրի պահպանության դրամագլխին վճարված գումարի մնացորդը վերադարձվում է ընդերքօգտագործողին:

**« ՀԵՆՐԳԵՏԻԿԱՅԻ ԵՎ ԲՆԱԿԱՆ  
ՊԱՇԱՐՆԵՐԻ ՆԱԽԱՐԱՐ՝**

**ԸՆԴԵՐՔՕԳՏԱԳՈՐԾՈՂ՝**

**«ԹԵՂՈՒՏ» ՓԲԸ**

(կազմակերպության անվանումը)

**ԱՐՄԵՆ ՄՈՎՍԻՍՅԱՆ**


(անունը, ազգանունը)

**ՎԱԼԵՐԻ ՄԵԶԼՈՒՄՅԱՆ**

(անունը, ազգանունը)

  
\_\_\_\_\_  
(ստորագրությունը)  
« 20 » հոկտեմբեր 2013թ.  


  
\_\_\_\_\_  
(ստորագրությունը)  
« 20 » հոկտեմբեր 2013թ.  
Կ.Տ.





Հավելված N 2  
օգտակար հանածոյի արդյունահանման  
«20» *փետրվար* 2013թ. N ՊՎ-376  
ընդերքօգտագործման պայմանագրի

**Թեղուտի պղինձ մոլիբդենային հանքավայրի շահագործման աշխատանքների կատարման ժամանակացույցը**

1. Ընդերքօգտագործողը պարտավոր է հանքավայրի շահագործման աշխատանքներն իրականացնել նախագծով և սույն պայմանագրով սահմանված հետևյալ ժամկետներում.
- 1.1 հանքավայրի շահագործման նախապատրաստական/ մակաբացման, շինարարական և այլն/ աշխատանքների սկիզբ՝ ոչ ուշ, քան դրա համար անհրաժեշտ հողերի նպատակային նշանակության փոփոխման և հողամասերի տրամադրման /ինչպես նաև ՀՀ կառավարության իրավասությանը վերաբերող այլ հարցերի կանոնակարգման/ նպատակով ՀՀ կառավարության համապատասխան որոշման ուժի մեջ մտնելուց հետո 3-րդ ամսվանից:
- 1.2 հանքավայրի շահագործման նախապատրաստական /մակաբացման, շինարարական և այլն/ աշխատանքների ավարտ՝ սույն պայմանագրի 1.1 կետում սահմանված ժամկետից հետո 69 ամսվա ընթացքում
- 1.3 հանքավայրի շահագործման սկիզբ՝ ոչ ուշ, սույն պայմանագրի 1.1 կետում սահմանված ժամկետից հետո 70-րդ ամսվանից:

**ՀՀ ԷՆԵՐԳԵՏԻԿԱՅԻ ԵՎ ԲՆԱԿԱՆ  
ՊԱՇԱՐՆԵՐԻ ՆԱԽԱՐԱՐ՝**


**ԸՆԴԵՐՔՕԳՏԱԳՈՐԾՈՂ՝**

ԱՐՄԵՆ ՄՈՎՍԻՍՅԱՆ  
(անունը, ազգանունը)

«ԹԵՂՈՒՏ» ՓԲԸ  
(կազմակերպության անվանումը)

  
(ստորագրությունը)

ՎԱԼԵՐԻ ՄԵՋԼՈՒՄՅԱՆ  
(անունը, ազգանունը)

  
(ստորագրությունը)

«20» *փետրվար* 2013թ.



«20» *փետրվար* 2013թ.





**ՓՈՓՈԽՈՒԹՅՈՒՆ**  
**ՕԳՏԱԿԱՐ ՀԱՆԱԾՈՅԻ ԱՐԴՅՈՒՆԱՀԱՆՄԱՆ ՆՊԱՏԱԿՈՎ 2013 ԹՎԱԿԱՆԻ**  
**ՓԵՏՎԱՐԻ 20-Ի ԸՆԴԵՐՔՕԳՏԱԳՈՐԾՄԱՆ ՊՎ-376 ՊԱՅՄԱՆԱԳՐԻ**

ք. Երևան

« 25 » 2015 թ. 25 րդ օրվա վերջին 2015 թ.

Հիմք ընդունելով՝ ՀՀ էներգետիկայի և բնական պաշարների նախարարի 25.12.2015թ. N 591-Ա հրամանը, «ԹԵՂՈՒՏ» ՓԲԸ-ի օգտակար հանածոյի արդյունահանման նպատակով ընդերքօգտագործման ՊՎ-376 պայմանագրի՝ «<որոնք հատակագծի վրա և ըստ խորության սահմանափակվում են հետևյալ կոորդինատներով>> տողում՝ <<1.X=50146 Y=86270 H=1280 (h=-390.0), 2.X=50650 Y=86325 H=1088 (h=-198.0), 3.X=50940 Y=86692 H=995 (h=-105.0), 4.X=50814 Y=86620 H=1040 (h=-150.0), 5.X=50730 Y=87260 H=1055 (h=-180.0), 6.X=50370 Y=87560 H=875 (h=-0.0), 7.X=50380 Y=87410 H=935 (h=-60.0), 8.X=50210 Y=87293 H=1000 (h=-125)>> կոորդինատները փոխարինել՝ <<1.X=4550029 Y=8486012 H=1332 (h=-442), 2.X=4550720 Y=8486225 H=1081 (h=-191), 3.X=4551001 Y=8486666 H=990 (h=-100), 4.X=4550581 Y=8487506 H=883 (h=-7), 5.X=4549999 Y=8487243 H=931 (h=-41) <<ARM WGS-84>> կոորդինատային համակարգի>> կոորդինատներով և բառերով:

Սույն փոփոխությունը համարվում է՝ օգտակար հանածոյի արդյունահանման նպատակով ընդերքօգտագործման ՊՎ-376 պայմանագրի անբաժանելի մասը:

ՀՀ ԷՆԵՐԳԵՏԻԿԱՅԻ ԵՎ ԲՆԱԿԱՆ


ՊԱՇԱՐՆԵՐԻ ՆԱԽԱՐԱՐ՝

ԵՐՎԱՆԴ ԶԱԽԱՐՅԱՆ

(անունը, ազգանունը)

  
(Յարրանգ)

« 25 » 2015 թ.



ԸՆԴԵՐՔՕԳՏԱԳՈՐԾՈՂ՝

« ԹԵՂՈՒՏ » ՓԲԸ

(կազմակերպության անվանումը)

  
(անունը, ազգանունը)

  
(ստորագրությունը)

« 25 » 2015 թ.



**ՓՈՓՈԽՈՒԹՅՈՒՆ**  
**ՕԳՏԱԿԱՐ ՀԱՆԱԾՈՆԵՐԻ ԱՐԴՅՈՒՆԱՀԱՆՄԱՆ ՆՊԱՏԱԿՈՎ 2013**  
**ԹՎԱԿԱՆԻ ՓԵՏՐՎԱՐԻ 20-ԻՆ ԿՆՔՎԱԾ ԹԻՎ ՊՎ-376**  
**ԸՆԴԵՐՔՕԳՏԱԳՈՐԾՄԱՆ ՊԱՅՄԱՆԱԳՐԻ**

ք. Երևան

« 14 » *օգոստոսի* 2023թ.

Հիմք ընդունելով ՀՀ տարածքային կառավարման և ենթակառուցվածքների նախարարի 2023 թվականի *օգոստոսի 14-ի* թիվ 1635-Ա հրամանը՝ կատարել հետևյալ փոփոխությունները.

Ընդերքօգտագործման թիվ ՊՎ-376 պայմանագրի՝ «2. Պայմանագրի առարկան» բաժնի 2.1 կետի՝

ա. «2007 թ-ի հոկտեմբերի 8-ից մինչև 2026 թ փետրվարի 8-ը» թվերը և բառերը փոխարինել «մինչև 2036 թվականի հուլիսի 1-ը» թվերով և բառերով.

բ. «105 մլն.տ այդ թվում՝ հանքավայրի շահագործման առաջին փուլում՝ 57,1 մլն. տ., իսկ մնացած 47,9 մլն. տ պաշարների շահագործումը կարող է իրականացվել միայն սույն պայմանագրի 3.4.27 կետով սահմանված պայմանների կատարումից հետո» բառերը փոխարինել «100619,88 հազ. տ. մարվող կամ 91029.223 հազ.տ ապրանքային հանքաքար» բառերով և թվերով.

գ. «ըստ B+C<sub>1</sub> կարգերի» բառերը և թվերը փոխարինել «ըստ B+C<sub>1</sub>+C<sub>2</sub> կարգերի» բառերով և թվերով.

դ. «Cu-միջին պարունակություն՝ 0.355 % և Mo միջին պարունակությունը 0,0216 % այդ թվում շահագործման առաջին փուլում համապատասխանաբար 0,497% և 0,018 %» բառերը և թվերը փոխարինել «Cu-0.32 % և Mo-0.011 % միջին պարունակությամբ» բառերով և թվերով.

ե. սահմանափակվում են հետևյալ կոորդինատներով տողում՝ «1.X=4550029 Y=8486012 H=1332 (h=-442), 2.X=4550720 Y=8486225 H=1081 (h=-191), 3.X=4551001 Y=8486666 H=990 (h=-100), 4.X=4550581 Y=8487506 H=883 (h=-7), 5.X=4549999 Y=8487243 H=931 (h=-41)» կոորդինատները փոխարինել «1.X=4550381.9946 Y=8485981.3810, 2.X=4550455.3690 Y=8485985.4040, 3.X=4550477.3375



Y=8485991.1864,	4.X=4550586.0382	Y=8486077.1357,	5.X=4550639.0445
Y=8486103.3517,	6.X=4550662.1011	Y=8486119.4430,	7.X=4550706.3724
Y=8486122.4007,	8.X=4550751.2263	Y=8486108.7701,	9.X=4550746.0223
Y=8486089.0590,	10.X=4550764.0872	Y=8486071.1724,	11.X=4550858.0291
Y=8486056.7747,	12.X=4550925.2612	Y=8486028.7308,	13.X=4550944.0173
Y=8486026.5341,	14.X=4550986.9864	Y=8486045.7177,	15.X=4551008.4464
Y=8486072.6774,	16.X=4551022.6187	Y=8486096.1831,	17.X=4551046.0421
Y=8486107.6859,	18.X=4551106.0270	Y=8486147.9418,	19.X=4551119.0540
Y=8486200.8111,	20.X=4551119.8677	Y=8486260.3782,	21.X=4551087.7999
Y=8486282.0805,	22.X=4551079.8833	Y=8486306.8415,	23.X=4551061.3610
Y=8486332.7153,	24.X=4550987.2914	Y=8486381.8757,	25.X=4550998.6955
Y=8486432.6494,	26.X=4551011.7437	Y=8486459.2680,	27.X=4550995.5264
Y=8486503.5017,	28.X=4550991.1472	Y=8486509.4410,	29.X=4550983.0131
Y=8486514.7715,	30.X=4550958.7737	Y=8486511.3036,	31.X=4550895.3388
Y=8486486.7093,	32.X=4550938.4565	Y=8486563.5912,	33.X=4550982.1398
Y=8486622.6548,	34.X=4551012.6986	Y=8486655.8018,	35.X=4551035.4080
Y=8486693.1388,	36.X=4551052.0852	Y=8486752.2239,	37.X=4551050.8541
Y=8486840.3660,	38.X=4551044.6401	Y=8486904.5110,	39.X=4551037.6951
Y=8486922.6225,	40.X=4551083.4494	Y=8487074.1037,	41.X=4551109.1794
Y=8487173.8236,	42.X=4551091.6231	Y=8487224.4523,	43.X=4551046.7127
Y=8487272.7033,	44.X=4551025.6316	Y=8487287.1565,	45.X=4550969.7483
Y=8487297.5634,	46.X=4550951.1152	Y=8487292.8389,	47.X=4550877.8093
Y=8487259.9568,	48.X=4550698.1086	Y=8487324.5560,	49.X=4550678.3781
Y=8487332.2580,	50.X=4550651.8522	Y=8487342.7528,	51.X=4550635.3254
Y=8487356.5885,	52.X=4550580.6977	Y=8487386.4238,	53.X=4550544.5333
Y=8487403.5220,	54.X=4550508.3129	Y=8487397.8161,	55.X=4550454.1551
Y=8487397.4250,	56.X=4550398.2696	Y=8487393.3558,	57.X=4550375.0095
Y=8487387.0844,	58.X=4550327.0563	Y=8487331.5020,	59.X=4550299.4447
Y=8487331.1732,	60.X=4550248.2744	Y=8487310.2311,	61.X=4550223.6796
Y=8487295.2187,	62.X=4550192.4998	Y=8487266.2880,	63.X=4550176.9295
Y=8487240.5398,	64.X=4550166.1813	Y=8487153.7080,	65.X=4550084.6600

Y=8487084.7320,	66.X=4550051.4229	Y=8487018.9236,	67.X=4550001.4242
Y=8487038.2160,	68.X=4549962.6834	Y=8487060.5953,	69.X=4549919.4171
Y=8487074.3796,	70.X=4549825.1141	Y=8487042.6283,	71.X=4549725.9707
Y=8486883.4176,	72.X=4549836.0538	Y=8486528.8650,	73.X=4549861.4073
Y=8486461.2793,	74.X=4549818.4851	Y=8486395.7723,	75.X=4549870.9184
Y=8486335.8579,	76.X=4549850.7570	Y=8486225.8847,	77.X=4549821.1719
Y=8486202.1296,	78.X=4549798.8611	Y=8486160.5935,	79.X=4549911.0829
Y=8485967.6133,	80.X=4549923.1971	Y=8485955.9923,	81.X=4549943.8598
Y=8485948.8572,	82.X=4550007.5833	Y=8485954.7270,	83.X=4550119.5693
Y=8485980.2503,	84.X=4550146.3100	Y=8485978.2290,	85.X=4550182.5066
Y=8485985.8629,	86.X=4550240.8599	Y=8486024.8863,	87.X=4550242.7095
Y=8486043.1594,	88.X=4550277.7351	Y=8486044.3849,	89.X=4550313.8925
Y=8486059.3641,	90.X=4550311.2719	Y=8486064.6000,	91.X=4550329.5462
Y=8486062.0189,	92.X=4550339.5980	Y=8486037.5434,	93.X=4550354.7165
Y=8486019.6433,	94.X=4550363.3373	Y=8486004.1496,	95.X=4550372.1755

Y=8485988.5754 (սահմանափակված տարածքի մակերեսը՝ 151,44 հա)» կորդինատներով (տրված են WGS-84 (ՎԻ ԶԻ ԷՍ-84) (ARMREF 02) ազգային գեոդեզիական կորդինատային համակարգով) թվերով և բառերով.

զ. պայմանագրի անբաժանելի մաս հանդիսացող N2 հավելվածը փոխարինել նոր N2, N3, N4 և N5 հավելվածներով:

Սույն փոփոխությունը համարվում է՝ օգտակար հանածոյի արդյունահանման նպատակով ընդերքօգտագործման թիվ ՊՎ-376 պայմանագրի անբաժանելի մասը:

**ՀՀ ՏԱՐԱԾՔԱՅԻՆ ԿԱՌԱՎԱՐՄԱՆ ԵՎ ԵՆԹԱԿԱՌՈՒՑՎԱԾՔՆԵՐԻ ՆԱԽԱՐԱՐ՝**

**ԳՆԵԼ ՍԱՆՈՍՅԱՆ**

(անունը, ազգանունը)

**ԸՆԴԵՐՔՕԳՏԱԳՈՐԾՈՂ՝**

**«ԹԵՂՈՒՏ» ՓԲԸ**

(կազմակերպության անվանումը)

**ՎԼԱԴԻՄԻՐ ՆԱԼԻՎԱՅԿՈ**

(անունը, ազգանունը)

Invalid signature

X



ԳՆԵԼ ԱՍՆՈՒՅԱԿ

Signed by: SANOSYAN GNEL 1710830069



(ստորագրողի լույսը)

« 14 » օգոստոսի 2023թ.

Կ.Տ.



(ստորագրողի լույսը)

« 14 » օգոստոսի 2023թ.

Կ.Տ.

### **Հանքի փակման ծրագրով նախատեսված պարտավորություններ**

1. Հանքի փակման ծրագրով նախատեսված պարտավորություններ՝

1.1 ընդերքօգտագործողի կողմից օգտակար հանածոների արդյունահանման նպատակով հանքի փակման ծրագրով նախատեսված՝ հանքի փակումից հետո աշխատուժի սոցիալական մեղմացման նախատեսվող միջոցառումները (վերաորակավորման դասընթացների կազմակերպում, այլ մասնագիտությունների ուսուցման կազմակերպում, խթաններ և հնարավորություններ ստեղծել այդ աշխատողներին այլ ճյուղեր աշխատանքի տեղավորելու համար և այլն)։

1.2 փակվող հանքի անմիջական ազդեցության գոտում գտնվող համայնքների սոցիալ-տնտեսական մեղմացման նախատեսվող միջոցառումները (համայնքի սոցիալ-տնտեսական ծրագրերին մասնակցություն, փոքր և միջին բիզնեսի կազմակերպման աջակցություն և այլն)։

1.3 հանքավայրի շահագործման աշխատանքների ավարտից 2 տարի առաջ կազմել հանքի փակման վերջնական ծրագիրը և այն ներկայացնել լիազոր մարմին։

#### Բաց եղանակով շահագործում

NN ը/կ	Միջոցառումների անվանումը	Կատարման ժամկետը	Ներդրումների չափը, հազ.դրամ
1.	Լեռնատեխնիկական ռեկուլտիվացում	1 տարի	42319.8
2.	Շինությունների և սարքավորումների ապամոնտաժում և անվտանգության հետ կապված աշխատանքներ	1.5 ամիս	47249.9
3.	Մշտադիտարկումներ	5 տարի	3900.0
4.	Նախազգուշացնող արգելափակող միջոցների տեղադրում	15 օր	10000.0
5.	Աշխատողների վերաորակավորում և այլ ճյուղերում աշխատանքի տեղավորում	6 ամիս	10000.0
6.	Հանքի անմիջական ազդեցության գոտում գտնվող համայնքի ծրագրերի մասնակցություն	6 ամիս	155500.0

**Համայնքի սոցիալ-տնտեսական զարգացման ոլորտում ստանձնած  
պարտավորություններ**

ՀՀ Լոռու մարզի Ալավերդի համայնքի Շնող և Թեղուտ բնակավայրերի սոցիալ-տնտեսական զարգացման ոլորտում ստանձնած պարտավորությունների չափը և կատարման ժամկետները

Հ/հ	Պարտավորությունների անվանումը	Կատարման ժամկետը	Ներդրումների չափը, հազ. դրամ
1.	Համայնքային մշակույթային, կրթական միջոցառումներ	Յուրաքանչյուր տարի	3500.0
2.	Համայնքային ենթածրագրերի իրականացում	Յուրաքանչյուր տարի	10000.0
3.	Դրամական աջակցություն	Յուրաքանչյուր տարի	140000.0
4.	Բժշկական սարքավորումների, դեղամիջոցների նվիրատվություն	Յուրաքանչյուր տարի	2000.0
5.	Համայնքային նշանակության ճանապարհների վերանորոգման աշխատանքներին մասնակցություն	Ըստ անհրաժեշտության	Տեխնիկայի տրամադրում

### **Բնապահպանական կառավարման պլան**

Ընդերքօգտագործման հետևանքով բնապահպանական կորուստների նվազեցման, անվերադարձ ազդեցության կանխարգելման նպատակով պլանավորվող միջոցառումներ՝

- Փոշենստեցման նպատակով փոշեառաջացման օջախների ինտենսիվ ջրում տարվա չոր և շոգ եղանակներին:

- Բացառել բացահանքերի շահագործման ընթացքում արտադրական և կենցաղային կեղտաջրերի արտահոսքերը բաց ջրային ավազաններ:

- Բացահանքերի շահագործման ամբողջ ժամանակահատվածում կատարել մթնոլորտ փոշու արտանետումների մշտական մոնիթորինգ, ինչը թույլ կտա ժամանակին խուսափել շրջակա միջավայրի աղտոտումից:

- Արգելվում է հատկացված տարածքից դուրս խախտել լրացուցիչ տեղամասեր, տեղադրել թափոններ և այլն:

- Առաջացած թափոնները կուտակել հատուկ դրանց համար հատկացված հարթակներում:

- Հանքավայրի շահագործման ավարտից հետո անհրաժեշտ է իրականացնել խախտված տարածքների ռեկուլտիվացիա, ինչպես նաև իրականացնել կենսաբանական ռեկուլտիվացիա:

- Հանքավայրի շահագործման ընթացքում իրականացվելու է շրջակա միջավայրի վրա բացասական ազդեցության կանխարգելմանն ու մեղմացմանն ուղղված հետևյալ մշտադիտարկումները.

- մթնոլորտային օդի աղտոտման վերահսկման, պարբերական չափումներ՝ օգտակար հանածոյի արդյունահանման ընթացքում յուրաքանչյուր շաբաթը մեկ անգամ, 24 ժամ տևողությամբ,

- ջրերի նմուշառում և անալիզ շաբաթը մեկ,

- օգտագործված մեքենայական յուղերով ու քսայուղերով, հողերի աղտոտվածության մշտադիտարկումներ՝ տարեկան մեկ անգամ հաճախականությամբ:

Բնապահպանական կառավարման պլանը համառոտ նախատեսված է օգտակար հանածոյի արդյունահանման նախագծի անբաժանելի մաս հանդիսացող շրջակա միջավայրի վրա ազդեցության փորձաքննությունն անցած «Շրջակա միջավայրի վրա ազդեցության գնահատման հաշվետվությունում», որը հանդիսանում է սույն հավելվածի մասը:

Հավելված N5

Օգտակար հանաձոյի արդյունահանման և (կամ)  
Ընդերքօգտագործման թափոնների վերամշակման  
«\_14\_»\_08\_2023թ. N ՊՎ- 376  
ընդերքօգտագործման պայմանագրի

**ԸՆԴԵՐՔՕԳՏԱԳՈՐԾՄԱՆ ԹԱՓՈՆՆԵՐԻ ԿԱՌԱՎԱՐՄԱՆ ԵՎ (ԿԱՄ)  
ԸՆԴԵՐՔՕԳՏԱԳՈՐԾՄԱՆ ԹԱՓՈՆՆԵՐԻ ՎԵՐԱՄՇԱԿՄԱՆ ՊԼԱՆՆԵՐՈՎ  
ՆԱԽԱՏԵՍՎԱԾ ՄԻՋՈՑԱՌՈՒՄՆԵՐԻ ԻՐԱԿԱՆԱՑՄԱՆ ՀԱՄԱՐ ԱՆՀՐԱԺԵՇՏ  
ՖԻՆԱՆՍԱԿԱՆ ԵՐԱՇԽԻՔՆԵՐ**

Ընդերքօգտագործման թափոններ կառավարման և (կամ) ընդերքօգտագործման թափոնների վերամշակման պլաններով նախատեսված միջոցառումների և դրանց իրականացման համար անհրաժեշտ ֆինանսական երաշխիքների չափը

NN ը/կ	Միջոցառման անվանումը	Կատարման ժամկետը	Ներդրումների չափը, հազ.դրամ
1.	Լցակույտի մոնիտորինգ	5 տարի	22894,233