



ՀՀ տարածքային
կառավարման և
զարգացման
նախարարություն



Implemented by

giz Deutsche Gesellschaft
für Internationale
Zusammenarbeit (GIZ) GmbH



Schweizerische Eidgenossenschaft
Confédération suisse
Confederazione Svizzera
Confederaziun svizra

Swiss Agency for Development
and Cooperation SDC



ՁԵԿՈՒՅՑ

Հայաստանի Հանրապետության
2017 թ. խոշորացվող համայնքների
վերաբերյալ ձեռք բերված տեղեկությունների

ԶԱՐԵՆՑԱՎԱՆ

համայնք

(Զարենցավան, Ալափարս, Արզական, Բջնի,
Կարենիս, Ֆանտան բնակավայրեր)

Հեղինակ՝ Մհեր Հակոբյան

Երևան – 2017



ՀՀ Ազգային ժողովի կողմից 2017 թ. հունիսի 9-ին ընդունված՝ «Հայաստանի Հանրապետության վարչատարածքային բաժանման մասին» Հայաստանի Հանրապետության օրենքում փոփոխություններ և լրացումներ կատարելու մասին օրենքի համաձայն՝ Կոտայքի մարզի Չարենցավան խոշորացվող համայնքի կազմում ընդգրկվում է 1 քաղաքային՝ Չարենցավան (համայնքի կենտրոն), և 5 գյուղական բնակավայր՝ Ալափարս, Արզական, Բջնի, Կարենիս, Ֆանտան:

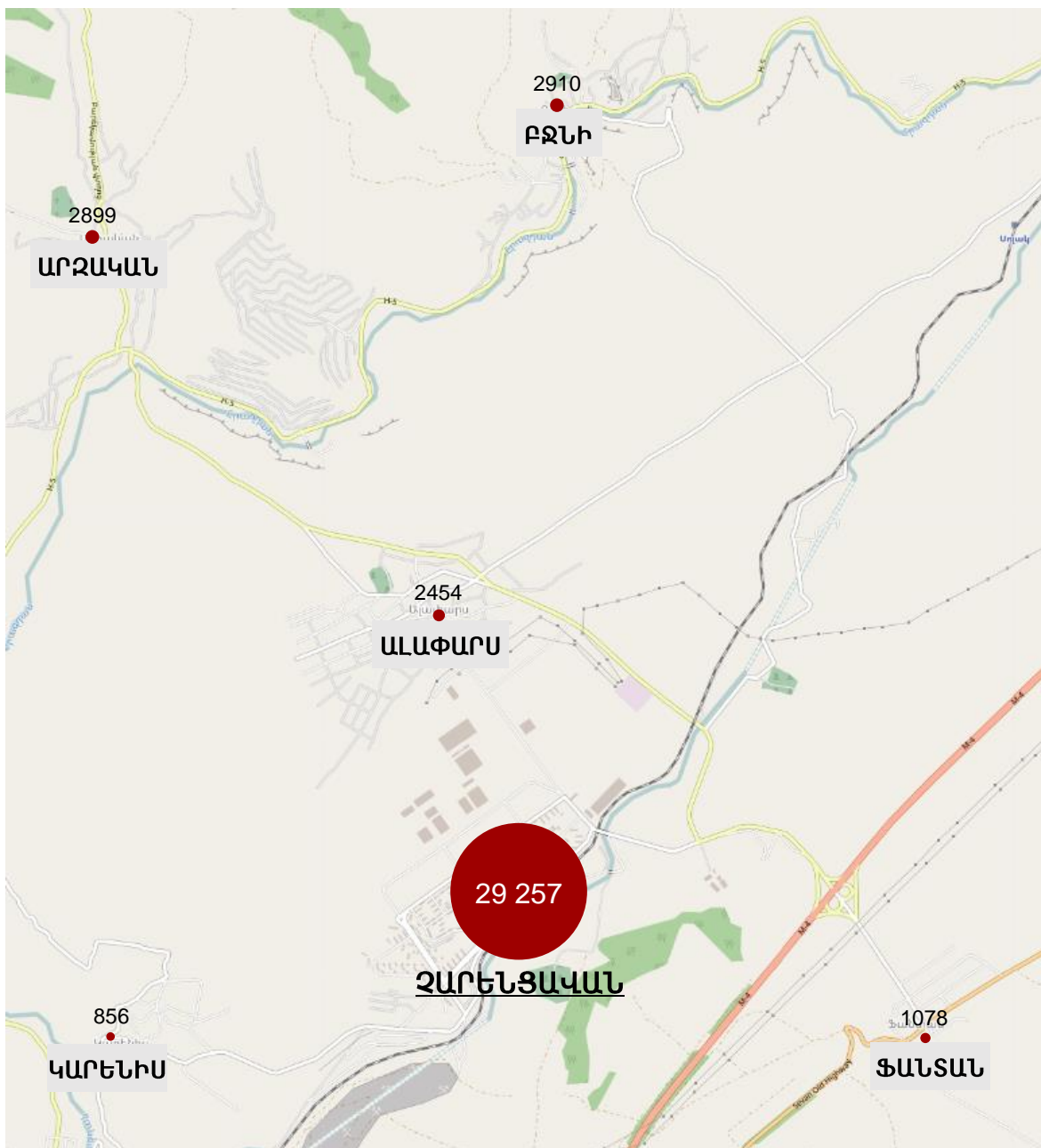
Համայնքի բնակավայրերը տեղակայված են ՀՀ Կոտայքի մարզի կենտրոնական հատվածում և մոտ են գտնվում Արագածոտնի մարզին: Բնակավայրերի գոտիականությունը լեռնային է. ծովի մակերևույթից բարձրությունն ըստ բնակավայրերի տատանվում է 1350-1800 մետրի սահմաններում: Համայնքի կենտրոն Չարենցավանը գտնվում է 1600 մետր բարձրության վրա: Համայնքի ընդհանուր վարչական տարածքը խոշորացումից հետո կազմում է **29 705** հա: Տարածքով ամենամեծ բնակավայրը Արզականն է (8463 հա), ամենափոքրը՝ Կարենիսը (893 հա): Համայնքի կենտրոն Չարենցավանն այս չափանիշով 3-րդն է (5570 հա):

Համայնքի ընդհանուր բնակչությունը 2017 թ. դրությամբ կազմում է **39 454** մարդ: Բնակչությամբ ամենամեծ բնակավայրը Չարենցավանն է (29 257 մարդ) /առնվազն 10 անգամ գերաանցում է մյուս բնակավայրերին/, իսկ ամենափոքրը՝ Կարենիսը (856 մարդ): Համայնքում բնակչության խտությունը կազմում է 132.63 մարդ/կմ²: Ամենախիտ բնակեցված բնակավայրը Չարենցավանն է (525.26 մարդ/կմ²), ամենանոսրը՝ Փանտանը (23.74 մարդ/կմ²): Բնակավայրերի վարչական տարածքների ու բնակչության թվի վերաբերյալ տվյալները ներկայացված են աղյուսակ 1-ում:

Աղյուսակ 1. Չարենցավան խոշորացվող համայնքում ներառված բնակավայրերի վարչական տարածքն ու բնակչությունը

№	Բնակավայրի անվանումը	Վարչական տարածքը (հա)	Հաշվառված բնակչությունը (2017 թ. դրությամբ)	Բնակչության խտություն (մարդ/կմ²)
1	Չարենցավան	5570	29257	525.26
2	Ալափարս	3279	2454	74.84
3	Արզական	8463	2899	34.25
4	Բջնի	6962	2910	41.80
5	Կարենիս	893	856	95.86
6	Ֆանտան	4538	1078	23.75
Ընդամենը /միջինը/		29 705	39 454	132.63

Քարտեզ 1. Չարենցավան համայնքի բնակչության տեղաբաշխումն (մարդ)՝ ըստ բնակավայրերի



Բնակավայրերի տեղաբաշխումն ու տրանսպորտային կապերը

Համայնքի կենտրոն Չարենցավանը գտնվում է Ալափարսից, Կարենիսից ու Ֆանտանից 4-6 կմ, իսկ Արզականից ու Բջնիից՝ 10-14 կմ հեռավորության վրա: Մյուս բնակավայրերից Չարենցավան հասնելու համար պահանջվող միջին ժամանակը 12 րոպե է: Չարենցավանը, Ալափարսն ու Կարենիսը տեղակայված են H-7, Ֆանտանը՝ H-1, Բջնին՝ H-5 հանրապետական նշանակության ճանապարհների վրա, իսկ Արզականով անցնում են միաժամանակ H-5 և H-7 ճանապարհները:

Ներհամայնքային տրանսպորտ չկա ոչ մի բնակավայրում, սակայն շնորհիվ աշխարհագրական դիրքի՝ բոլորում գործում են միջհամայնքային երթուղիներ: Չարենցավանից գործում են կանոնավոր երթուղիներ դեպի Երևան, Հրազդան, ինչպես նաև համայնքի մյուս 5 բնակավայրերը: Ալափարսից և Բջնիից օրական 3 անգամ գործում են երթուղիներ դեպի Հրազդան: Արզականից և Բջնիից համապատասխանաբար 3 ժամը մեկ և օրական 2 անգամ կատարվում են ուղևորափոխադրումներ դեպի Երևան:

Համայնքի տրանսպորտային կապերի վերաբերյալ տեղեկությունները ներկայացված են աղյուսակ 2-ում:

Աղյուսակ 2. Չարենցավան համայնքի տրանսպորտային կապերը

Բնակավայր	Ներքին ճանապարհների երկարությունը (կմ)	Հեռավորությունը համայնքի կենտրոնից (կմ)	Հասնելու համար պահանջվող ժամանակ (րոպե)	Հեռավորությունը մոտակա մայրուղուց
Չարենցավան	74	-	-	0
Ալափարս	20	6	10	0
Արզական	12	10.3	13	0
Բջնի	16	14.3	21	0
Կարենիս	7	4	8	0
Ֆանտան	3	4.8	8	0
Միջինը	22	7.88	12	0

Բոլոր բնակավայրերի ավտոճանապարհները հիմնականում հողային են և վերանորոգման կարիք ունեն: Չարենցավանում, Ալափարսում և Արզականում դեռևս պահպանվել են որոշ ասֆալտապատ հատվածներ, սակայն դրանք էլ օգտագործման պիտանի չեն:

Չարենցավանի հեռավորությունը մարզկենտրոն Հրազդանից 21.5 կմ է:

Խմելու ու ոռոգման ջրամատակարարումը և աղբահանությունը¹

Չարենցավանում, Ալափարսում, Բջնիում և Կարենիսում խմելու ջրի մատակարարումն իրականացվում է «Վեոլիա ջուր» ՓԲԸ-ի կողմից, իսկ Արզականում՝ ՏԻՄ-ի: Նշված հինգ բնակավայրերում ջրամատակարարման գրաֆիկը շուրջօրյա է, իսկ սակագինը տատանվում է 150-180 դր. մեկ խմ համար: Արզականում խմելու ջուրը տրամադրվում է օրական 3-7 ժամ՝ անվճար: Չարենցավանում, Բջնիում և Կարենիսում խմելու ջրի խողովակաշարերը արդիականացվել են վերջին տարիների ընթացքում և գտնվում են բավարար վիճակում: Ալափարսում 2008 թ. ներքին

¹ Ֆանտան բնակավայրում խմելու ու ոռոգման ջրամատակարարման և աղբահանության վերաբերյալ տվյալները բացակայում են:

ցանցի մեծ մասը փոխվել է, սակայն դեռևս մասնակի նորոգման անհրաժեշտություն կա, իսկ Արգականում ողջ խողովակաշարը հիմնանորոգման կարիք ունի:

Բնակավայրերում ջրամատակարարման վերաբերյալ տեղեկությունները ներկայացված են աղյուսակ 3-ում:

Աղյուսակ 3. Չարենցավան համայնքում խմելու ջրի մատակարարումը

Բնակավայր	Ջրամատակարարման կառավարողը	Ջրամատակարարման ժամակարգը	Սակագինը (1 մ ³)	Խողովակաշարի տեխնիկական վիճակը
Չարենցավան	«Վեոլիա ջուր» ՓԲԸ	շուրջօրյա	180 դր.	բավարար
Ալափարս	«Վեոլիա ջուր» ՓԲԸ	շուրջօրյա	150 դր.	մասնակի նորոգման կարիք
Արգական	ՏԻՄ	3-7 ժամ	անվճար	հիմնանորոգման կարիք
Բջնի	«Վեոլիա ջուր» ՓԲԸ	շուրջօրյա	153 դր.	բավարար
Կարենիս ²	«Վեոլիա ջուր» ՓԲԸ	շուրջօրյա	155 դր.	բավարար
Ֆանտան	-	-	-	-

Ոռոգման համակարգ առկա է բոլոր բնակավայրերում, սակայն ոչ բոլորն են լիարժեքորեն պիտանի օգտագործման համար: Չարենցավանում, Ալափարսում և Արգականում ոռոգման ներքին ցանցը երկար ժամանակ է՝ չի վերանորոգվել, և ջրի կորուստները գերազանցում են 50%-ը: Բջնիում ոռոգման համակարգը գտնվում է բավարար վիճակում, իսկ ցանցում կորուստները աննշան են: Կարենիսում համակարգը ևս բավարար վիճակում է, և մեկ հատվածն է միայն անհրաժեշտ նորոգել. ջրի կորուստներ գրեթե չեն լինում:

Աղբահանությունը համայնքում կատարվում է կենտրոնացված եղանակով՝ պայմանագրային հիմունքներով: Չարենցավանում այն իրականացվում է երկու օրը մեկ, իսկ աղբը տեղափոխվում է Ալափարսի վարչական տարածքում գտնվող բաց աղբավայր: Ալափարսում աղբահանությունն իրականացվում է ամեն օր, Արգականում՝ շաբաթը երկու անգամ, իսկ Բջնիում և Կարենիսում՝ շաբաթը մեկ անգամ:

Համայնքում աղբահանության վերաբերյալ տեղեկությունները ներկայացված են աղյուսակ 4-ում:

Աղյուսակ 4. Չարենցավան համայնքի աղբահանությունը

Բնակավայր	Իրականացման եղանակը	Հաճախականությունը	Սակագինը (1 անձը)	Աղբամանների առկայությունը
Չարենցավան	կենտրոնացված	երկու օրը մեկ	200 դր.	380
Ալափարս	կենտրոնացված	ամեն օր	50 դր.	-
Արգական	կենտրոնացված	շաբաթը երկու անգամ	60 դր.	27
Բջնի	կենտրոնացված	շաբաթը մեկ անգամ	70 դր.	18
Կարենիս	կենտրոնացված	շաբաթը մեկ անգամ	100 դր.	-
Ֆանտան	-	-	-	-

² Կարենիսի մեկ թաղամասում խմելու ջուր չի մատակարարվում՝ ենթակառուցվածքների բացակայության պատճառով:

Կրթական հաստատությունները

Համայնքում գործում է 24 կրթական հաստատություն, որոնցից 8-ը մանկապարտեզներ են (հինգը գտնվում են Չարենցավանում), 5՝ հիմնական (բոլորը՝ արենցավանում), 5-ը՝ միջնակարգ (մեկական՝ յուրաքանչյուր բնակավայրում), 1-ը՝ ավագ, 1-ը՝ երաժշտական, 3-ը՝ գեղարվեստի և 1-ը՝ մարզական դպրոցներ են (աղյուսակ 5):

Աղյուսակ 5. Չարենցավան համայնքում առկա կրթական հաստատությունները

Բնակավայր	Մանկապարտեզ (հաճախողների քանակ)	Հիմնական դպրոց (հաճախողների քանակ)	Միջնակարգ դպրոց (հաճախողների քանակ)	Ավագ դպրոց (հաճախողների քանակ)	Երաժշտական դպրոց (հաճախողների քանակ)	Գեղարվեստի դպրոց (հաճախողների քանակ)	Մարզադպրոց (հաճախողների քանակ)
Չարենցավան	1 (280)	1 (464)	-	1 (413)	1 (355)	1 (595)	1 (436)
	1 (125)	1 (760)					
	1 (130)	1 (557)					
	1 (320)	1 (491)					
	1 (90)	1 (395)					
Ալափարս	1 (70)	-	1 (270)	-	-	-	-
Արզական	1 (65)	-	1 (310)	-	-	1 (90)	-
Բջնի	1 (105)	-	1 (280)	-	-	1 (100)	-
Կարենիս	-	-	1 (68)	-	-	-	-
Ֆանտան	-	-	1 (151)	-	-	-	-
Ընդամենը	8	5	5	1	1	3	1

Չարենցավանի հինգ մանկապարտեզներից միայն մեկն է գտնվում բավարար վիճակում, երկուսը՝ մասնակի, ևս երկուսը՝ հիմնական նորոգման կարիք ունեն։ Ալափարսի, Արզականի ու Բջնիի մանկապարտեզներն ընթացիկ նորոգման կարիք ունեն։ Չարենցավանի բոլոր հիմնական դպրոցները, ավագ դպրոցը, ինչպես նաև մարզադպրոցը գտնվում են բավարար վիճակում։ Բջնիի և Կարենիսի միջնակարգ դպրոցները հիմնանորոգման կարիք ունեն, իսկ Ալափարսի, Արզականի և Ֆանտանի դպրոցները գտնվում են բավարար վիճակում։ Չարենցավանի երաժշտական դպրոցը հիմնանորոգման կարիք ունի։ Չարենցավանի և Բջնիի գեղարվեստի դպրոցների վիճակը բավարար է, իսկ Արզականի գեղարվեստի դպրոցը ընթացիկ նորոգման կարիք ունի։ Աշակերտների քանակով ամենամեծը Չարենցավանի հիմնական դպրոցներից մեկն է (760 աշակերտ), ամենափոքրը՝ Կարենիսի միջնակարգ դպրոցը (68 աշակերտ)։

Առողջապահական հաստատությունները

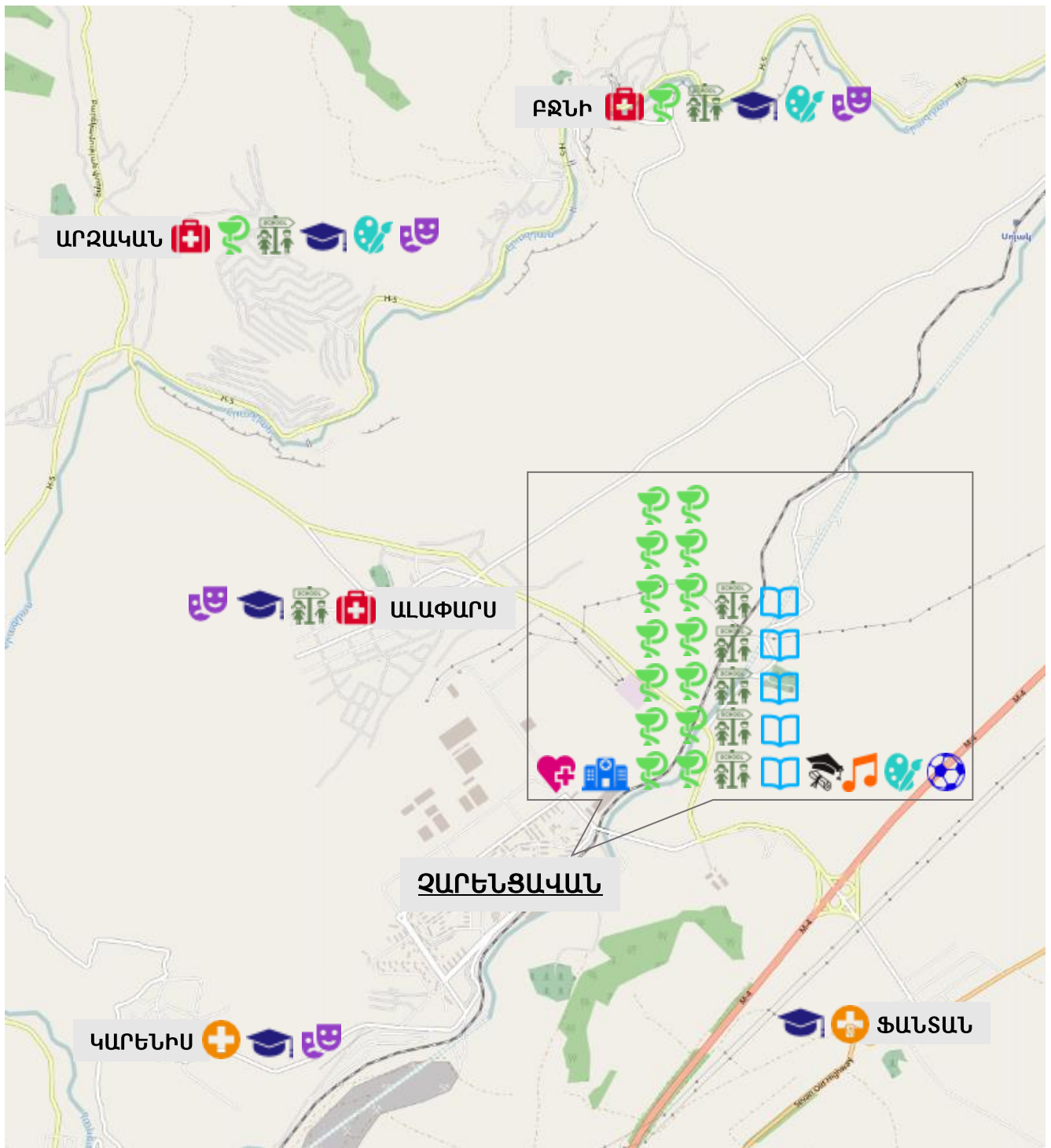
Համայնքում գործում է երկու բուժկետ Կարենիսում և Ֆանտանում, երեք բուժամբուլատորիա Ալափարսում, Արզականում և Բջնիում, մեկ պոլիկլինիկա, մեկ հիվանդանոց՝ նախատեսված 35 հիվանդի համար, Չարենցավանում, և 16 դեղատուն, որոնցից 14-ը՝ Չարենցավանում, մեկական՝ Արզականում և Բջնիում: Երկու բուժկետերը գտնվում են բավարարվիճակում: Չարենցավանի պոլիկլինիկան ու հիվանդանոցը, ինչպես նաև Ալափարսի և Արզականի բուժամբուլատորիաներն ունեն ընթացիկ, իսկ Բջնու բուժամբուլատորիան՝ հիմնական նորոգման կարիք: Համայնքի բոլոր դեղատները գտնվում են բավարարվիճակում:


Մշակութային հաստատությունները


Մշակույթի տներ գործում են Ալափարսում, Արզականում, Բջնիում և Կարենիսում: Դրանց դահլիճները գերազանցապես նախատեսված են 200-300 անձի համար, բացառությամբ Բջնու մշակույթի տան, որը կարող է ընդունել մինչև 750 հանդիսական: Ալափարսի և Բջնու մշակույթի տները հիմնանորոգման, Արզականինը՝ ընթացիկ նորոգման կարիք ունեն, իսկ Կարենիսի մշակույթի տունը գտնվում է բավարարվիճակում:

Համայնքի կրթական, առողջապահական ու մշակութային հաստատությունների տեղաբաշխումը ներկայացված է քարտեզ 2-ում:


Քարտեզ 2. Չարենցավան համայնքի կրթական, առողջապահական ու մշակութային հաստատությունների տեղաբաշխումը




 Բուժկետ


 Ամբուլատորիա


 Պոլիկլինիկա


 Հիվանդանոց


 Դեղատուն


 Մանկապարտեզ


 Հիմնական դպրոց


 Միջնակարգ դպրոց

 Ավագ դպրոց

 Երաժշտական դպրոց

 (Գեղ)արվեստի դպրոց

 Մարզադպրոց

 Մշակույթի տուն

Համայնքի հիմնական կարիքները

Հետազոտության արդյունքում առանձնացվել են բնակավայրերի երեք հիմնական առաջնահերթությունները, որոնք նշվել են համայնքապետարանի ներկայացուցիչների կողմից³: Ավտոճանապարհների վերանորոգումը առաջնային կարևորության հարց է միանգամից երեք բնակավայրերում՝ Ալափարս, Արզական, Բջնի:

Արզականում հրատապ խնդիր է համարվում խմելու ջրի ենթակառուցվածքների ու ոռոգման համակարգի, Չարենցավանում՝ ջրահեռացման ու ոռոգման համակարգերի վերանորոգումը: Չարենցավանում անհետաձգելի է համարվում նաև հիվանդանոցի շենքի վերանորոգումը: Ալափարսում լուսավորվում է միայն կենտրոնական ճանապարհը, և անհրաժեշտ է ներհամայնքային ճանապարհներին ևս լուսավորության համակարգ ներմուծել: Կարենիսում անհրաժեշտ է համարվում նոր մանկապարտեզի կառուցումը:

³ Ֆանտան բնակավայրի վերաբերյալ տվյալները բացակայում են:

Սույն զեկույցը լույս է տեսնում Գերմանիայի տնտեսական համագործակցության և զարգացման դաշնային նախարարության, Շվեյցարիայի զարգացման և համագործակցության գործակալության (ՇՀՀԳ) և ԱՄՆ միջազգային զարգացման գործակալության (ԱՄՆ ՄՀԳ) ցուցաբերած աջակցության շնորհիվ:

Հրատարակության մեջ առկա տեսակետների պատասխանատվությունը կրում են հեղինակները և չեն արտացոլում Գերմանիայի տնտեսական համագործակցության և զարգացման դաշնային նախարարության, ՇՀՀԳ և ԱՄՆ ՄՀԳ-ի և համապատասխան կառավարությունների դիրքորոշումները:

Հրապարակված է

Գերմանիայի միջազգային համագործակցության
ընկերության (ԳՄՀԸ) կողմից
Ընկերության գլխամասային գրասենյակներ՝
Բոնն և Էշբորն, Գերմանիա

ԳՄՀԸ «Լավ տեղական ինքնակառավարում Հարավային Կովկասում» ծրագիր

Բաղրամյան պող. 4/1, 0019, Երևան
Հայաստանի Հանրապետություն
Հեռ.՝ +374 (0) 10 58 05 39; 58 93 00
Ֆաքս՝ +374 (0) 10 58 92 70
Կայք՝ www.giz.de